

Как скачать и добавить GPX трек на мобильный телефон (смартфон)

1. Для скачивания нужно зайти в раздел **ТРЕКИ** на сайте <https://adventuretime.by/treki/>. Оплатить при необходимости маршруты из **платного раздела** категории **маршруты по Беларуси**, где представлен обширный выбор. Бесплатно доступно только три трека для ознакомления.

В каталоге вы увидите название треков, если кликнуть на заголовок можно перейти в описание трека с подробной информацией. Бесплатно доступно 3 трека.

Платные треки

1.1 *** Чтобы получить полный доступ **ко всем представленным туристическим трекам ниже**, необходимо сделать оплату. Оплатить можно банковской картой платёжных систем МИР, Белкарт. Доступ предоставляется **на 1 календарный год с момента оплаты**. Важно **не удалять файлы куки (cookies)** в своем рабочем браузере, чтобы не потерять доступ к этим туристическим маршрутам.

После успешной оплаты обязательно **НАЖАТЬ КНОПКУ ВЕРНУТЬСЯ** чтобы получить полный доступ к туристическим маршрутам.



Скачан 1 файл.

adventuretime.by (1,99 КБ)

Открыть



**Эко-тропа
Святые
Криницы,
вдоль реки
Удра, пеший
трек на
день.**

СКАЧАТЬ

1 файл(ы) 2 КБ



**Ельня,
пеший на
два дня с
ночевкой в
палатке**

СКАЧАТЬ

1 файл(ы) 2 КБ

Подписаться на новости

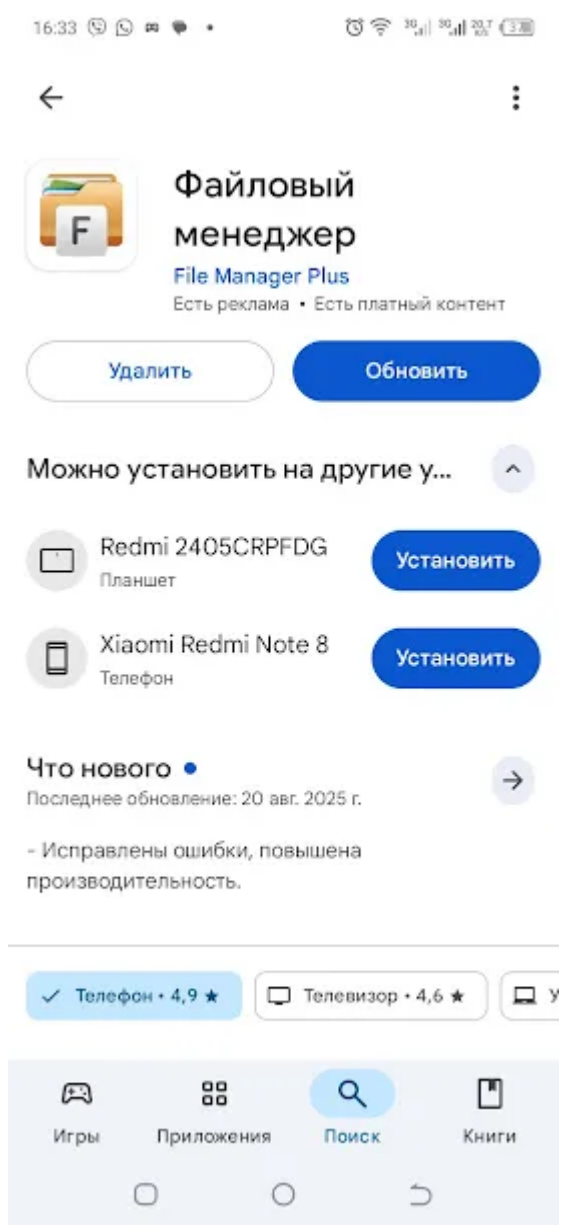


**К реке
Виля,
пеший
(лыжный)
трек на**

СКАЧАТЬ




2. Выбрать подходящий трек и нажать кнопку **СКАЧАТЬ**. Скачанный архив трека отправиться в папку загрузки (*по умолчанию*) на вашем смартфоне. Для удобства поиска и навигации по загрузкам в телефоне и другим папкам рекомендуем пользоваться файловыми менеджерами. Например, **File Manager Plus**. Так вы быстро найдете нужный скачанный файл.




3. Для открытия следует использовать трека навигационное приложение. Выбираем одно из приложений для открытия. Предварительно их нужно скачать с **PLAY MARKET GOOGLE** и установить себе на телефон.

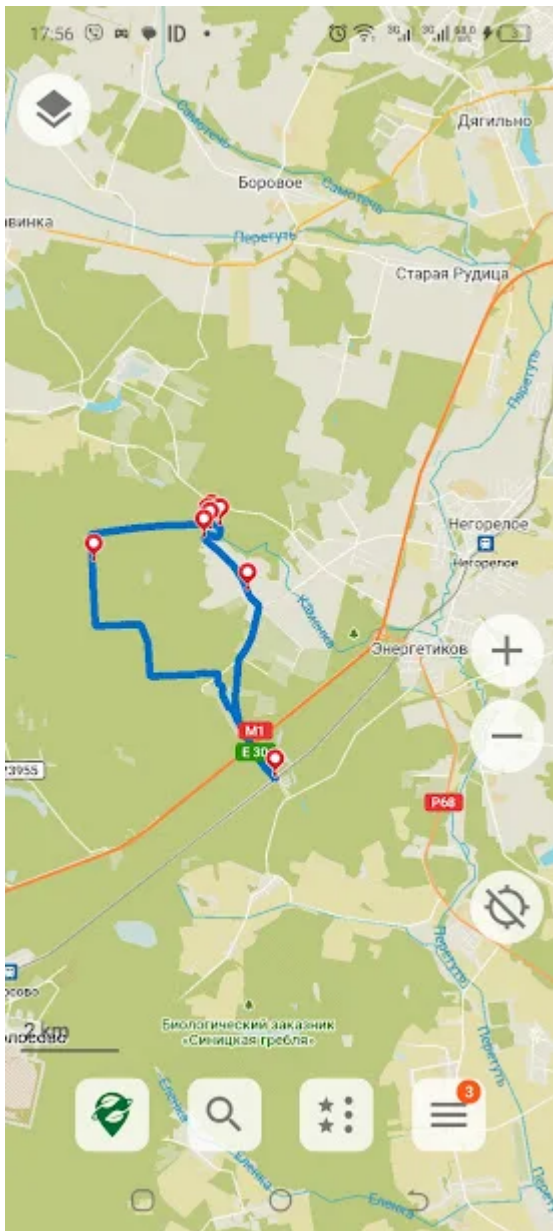
Открыть через приложение трек **File Manager Plus**. Появится в папке приложения **ЗАГРУЗКИ**.



Через приложение **File Manager Plus** можно открывать сразу скачанный архив в формате zip, без распаковки.



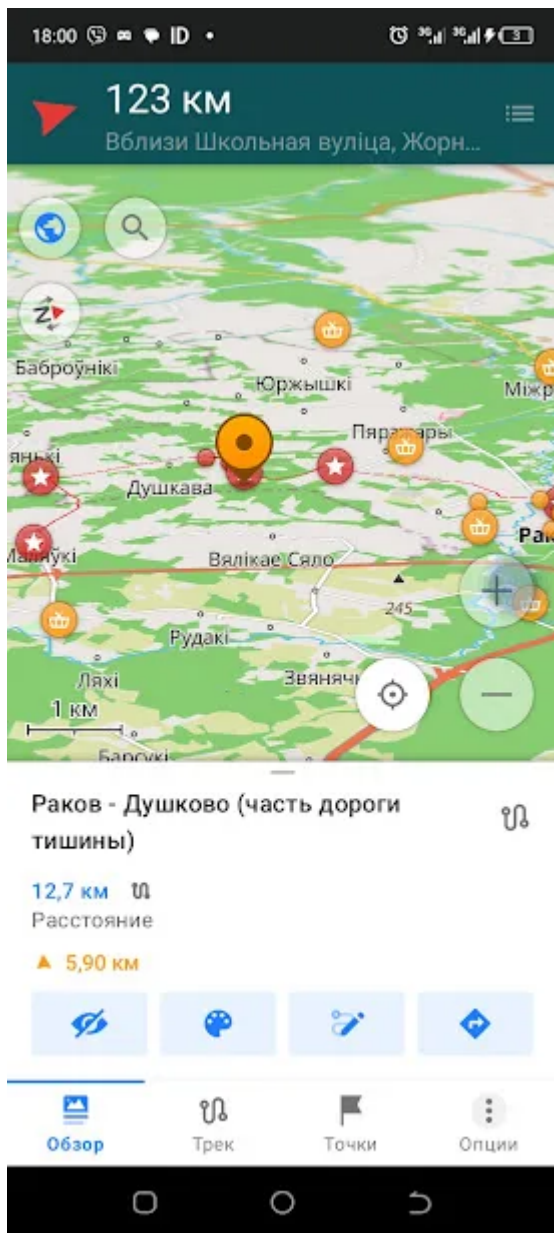
Теперь трек доступен для просмотра в таком виде. Видны основные точки маршрута. Также общий километраж.



Для примера как выглядит трек с навигационного приложения **Organic Maps**.

Также для наглядности обзор трека в навигационном приложении **OSMAND**.

Тут же в приложении можно посмотреть **основные метки по треку** во вкладке **ТОЧКИ**.



Благодарим за использование нашего туристического ресурса. Надеемся пользование нашими готовыми туристическими треками принесет вам пользу. Замечания и рекомендации по улучшению использования вы можете присылать на электронную почту aalexander.baza@yandex.by